






**Municipalité de
Saint-Simon**

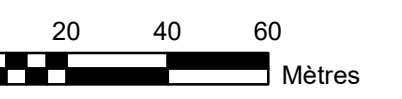
**Règlement de zonage
Règlement 544-19**

**Annexe C
Plan de zonage
Feuillet 2/2**

-  Périmètre d'urbanisation
-  Zone sensible
-  Limite cadastrale
-  Zone d'interdiction
-  Noyau villageois

A	Agricole
CH	Commerciale et résidentielle
H	Résidentielle
IC	Industrielle et commerciale
P	Publique
RU	Rurale

Règlement de modification no.:	Date d'entrée en vigueur	Date de la mise à jour

Echelle: 1:1 500	Réalisé par: Samuel Grenier
 0 20 40 60 Mètres	Cartographie par: Mathieu Guast, géomaticien MRC des Maskoutains
Date: Avril 2019	Approuvé par: Samuel Grenier

Projection Mercator Transverse Modifiée
Fuseau 8
NAD 83

Sources: BDQ, 1:20 000; Ministère des Ressources naturelles, Gouvernement du Québec (2000);
Réseau routier: Adresses Québec 2018
Périmètre d'urbanisation: MRC des Maskoutains 17-472

